

First Nations Land Management / Gestion des terres des Premières nations

January 2018 Edition / Édition janvier 2018
 Produced by Surveyor General Branch, Natural Resources Canada.
 Préparé par la Direction de l'arpenteur général, Ressources naturelles Canada.
 To Order Additional Copies / Pour obtenir ce produit contactez :
 Surveyor General Branch, Geomatics Canada, Natural Resources Canada.
 Canada. Telephone: (780) 495 - 7664, email: Al.Bowler@canada.ca
 or visit our website at <http://sgb.nrcan.gc.ca>








Direction de l'arpenteur général, Géomatique Canada, Ressources naturelles Canada
 Canada Téléphone (780) 495 - 7664, Courriel: Al.Bowler@canada.ca
 ou voir le site web <http://dag.mcan.gc.ca>

© 2018. Her Majesty the Queen in Right of Canada, Natural Resources Canada.
 © 2018. Sa Majesté la Reine du chef du Canada, Ressources naturelles Canada.

Scale 1:18 000 000 or one centimetre represents 180 kilometers
 Échelle 1: 18 000 000 ou un centimètre représente 180 kilomètres
 180 0 180 360 540 KM

Lambert Conformal Conic Projection, Standard Parallels 49° N and 77° N
 Projection conique conforme de Lambert, parallèles d'échelle conservés à 49° N et 77° N

LEGEND

Developmental First Nations		Premières nations - En développement
Operational First Nations *Operational date to be determined		Premières nations - En opération *Date opérationnelle à déterminer
Indian Reserves		Réserves indiennes
City		Ville
Provincial, Territorial Boundary		Limite provinciale ou territoriale
International Boundary		Frontière internationale
200 Mile Limit		Limite de 200 milles

LÉGENDE



Sources / Références:
 Department of Natural Resources Canada, Geomatics Canada, GeoAccess Division, 1992.
 1 : 7 500 000 and 1:30 000 000 base map.
 Surveyor General Branch, 2012. Canada Lands Administrative boundary.
 Le ministère des Ressources naturelles Canada, Géomatique Canada, Division GéoAccès, 1992.
 Carte de base 1 : 7 500 000 et 1 : 30 000 000.
 Direction de l'arpenteur général, 2012. Limites administratives des terres du Canada