

# Innovations du registre RGTPN et transition des données

**Registre de la Gouvernance des Terres Premières Nations (RGTPN)**

**SÉRIE DE JOURNÉES PORTES OUVERTES**

Région de l'Ouest | Région des Prairies | Région de l'Est | Québec

## Introduction des intérêts

**Définition** : un registre basé sur les intérêts enregistre les intérêts fonciers qui en résultent, ainsi que leur état et leurs attributs, plutôt que les seuls documents transactionnels (instruments) qui les autorisent ou les modifient.



### Registre basé sur les instruments

- Des piles de documents
- Navigation complexe
- Difficile à comprendre Droits réels et actifs
- Classement chronologique

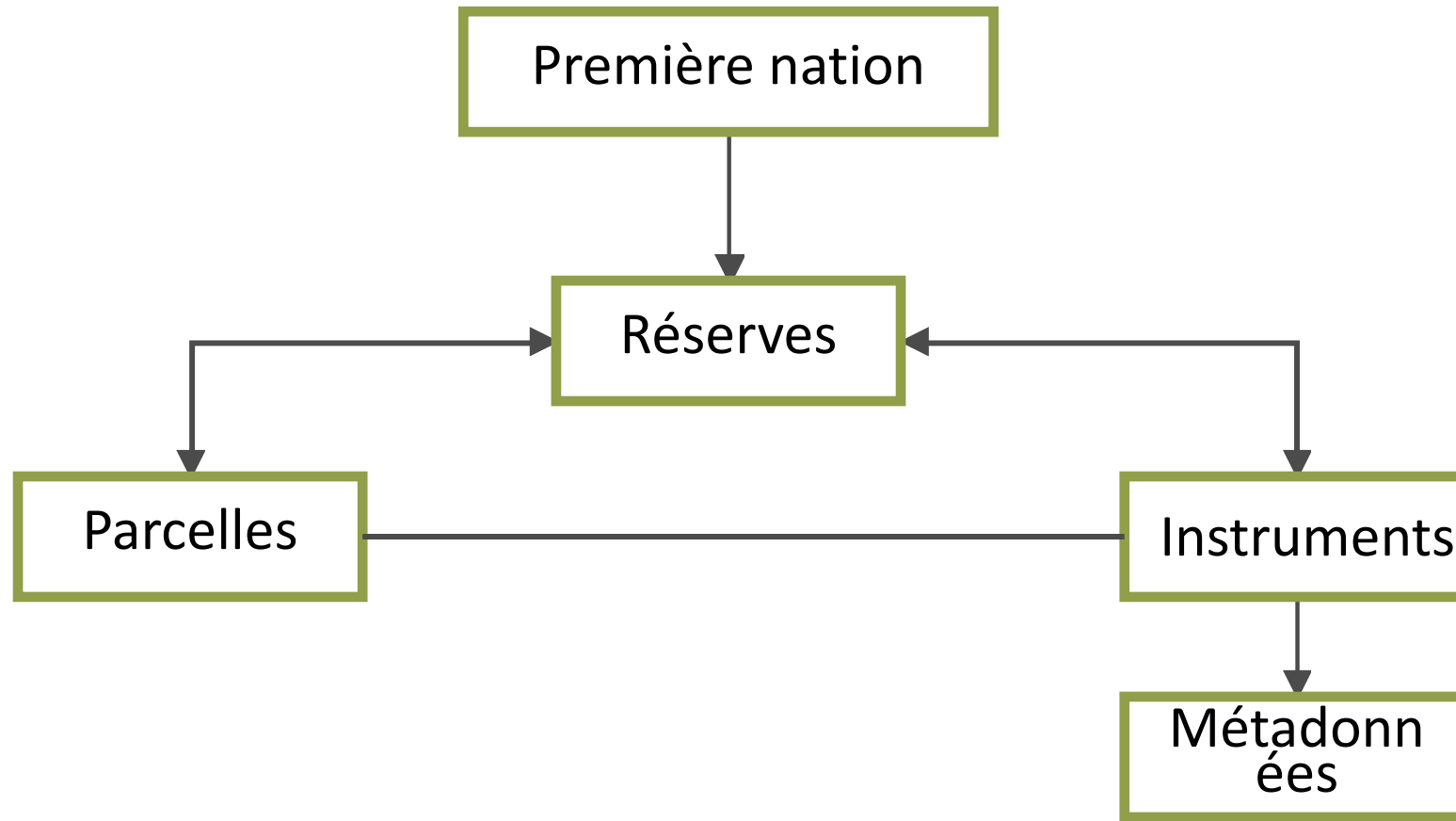


### Registre basé sur les intérêts

- Vue claire des droits fonciers
- Compréhension simplifiée
- Historique de propriété traçable
- Représentation flexible de l'utilisation des terres

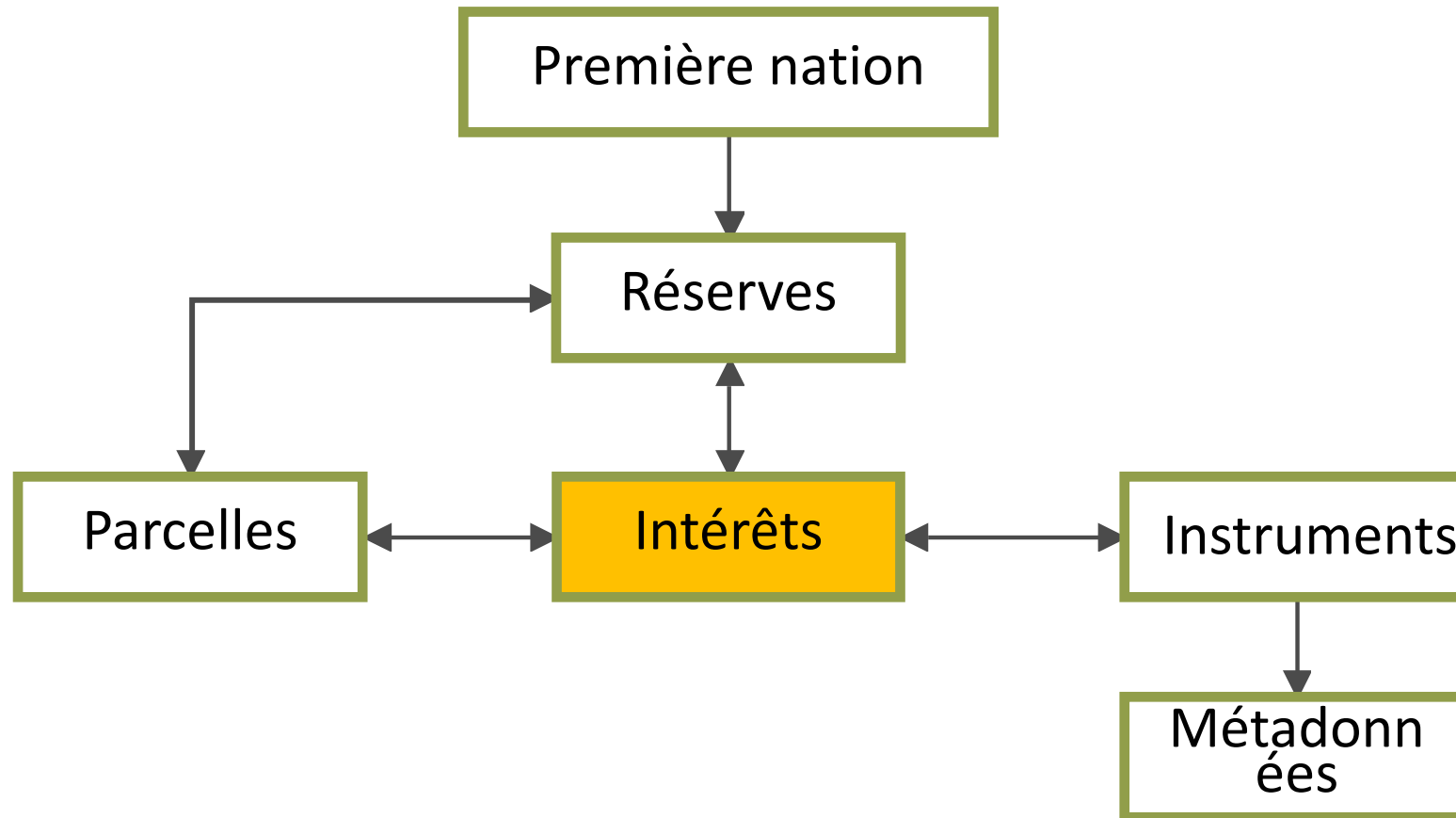
# Introduction des intérêts

## Registre basé sur les instruments



# Introduction des intérêts

## Registre basé sur les intérêts



# Présentation des intérêts Colis avec instruments



Image sourced from Google Earth



## FNLRS - List of Instruments

| Referenced Instruments |                      |                   |           |
|------------------------|----------------------|-------------------|-----------|
| Registration Number    | Instrument Type      | Registration Date | Effective |
| 365677                 | 022 - Relinquishment | 2009-07-30        | Yes       |
| 354002                 | 012 - Discharge      | 2008-01-24        | Yes       |
| 345654                 | 012 - Discharge      | 2007-02-12        | Yes       |
| 311752                 | 016 - Mortgage       | 2003-09-26        | Yes       |
| 308917                 | 003 - Assignment     | 2003-05-29        | Yes       |
| 308919                 | 026 - Sub-Lease      | 2003-05-29        | No        |
| 308918                 | 016 - Mortgage       | 2003-05-29        | Yes       |
| 94055                  | 001 - Addendum       | 1984-03-27        | Yes       |
| X13143                 | 014 - Lease          | 1972-10-19        | Yes       |
| X13142                 | 027 - Surrender      | 1972-10-19        | Yes       |
| X13130                 | 018 - Permit         | 1972-10-19        | No        |
| X13129                 | 018 - Permit         | 1972-10-19        | No        |
| 131154                 | 017 - OCPC           | 1990-10-02        | Yes       |
| X13119                 | 013 - Easement       | 1972-10-19        | Yes       |

| Easements           |                 |                 |                   |                          |
|---------------------|-----------------|-----------------|-------------------|--------------------------|
| Registration Number | Instrument Type | Instrument Date | Registration Date | Land Affected            |
| 365733              | Agreement       | 2009-02-11      | 2009-08-03        | AS DESCRIBED IN DOCUMENT |
| 365674              | Permit          | 2009-05-25      | 2009-07-30        | AS DESCRIBED IN DOCUMENT |

# Présentation des intérêts

## Colis avec intérêts



Image sourced from Google Earth



### FNLGR - Interests with Instruments



#### Lease



Lease - X13143



Addendum - 94055



Assignment - 308917



#### Easement (Hydro)



Easement - X13119



OCPC - 131154



#### Easement (Sewer)



Permit - 365674



Agreement - 365733

# Présentation des intérêts

## Attribution d'instruments aux intérêts



FNLRS - List of Instruments

| Referenced Instruments |                      |                   |           |
|------------------------|----------------------|-------------------|-----------|
| Registration Number    | Instrument Type      | Registration Date | Effective |
| 365677                 | 022 - Relinquishment | 2009-07-30        | Yes       |
| 354002                 | 012 - Discharge      | 2008-01-24        | Yes       |
| 345654                 | 012 - Discharge      | 2007-02-12        | Yes       |
| 311752                 | 016 - Mortgage       | 2003-09-26        | Yes       |
| 308917                 | 003 - Assignment     | 2003-05-29        | Yes       |
| 308919                 | 026 - Sub-Lease      | 2003-05-29        | No        |
| 308918                 | 016 - Mortgage       | 2003-05-29        | Yes       |
| 94055                  | 001 - Addendum       | 1984-03-27        | Yes       |
| X13143                 | 014 - Lease          | 1972-10-19        | Yes       |
| X13142                 | 027 - Surrender      | 1972-10-19        | Yes       |
| X13130                 | 018 - Permit         | 1972-10-19        | No        |
| X13129                 | 018 - Permit         | 1972-10-19        | No        |
| 131154                 | 017 - OCPC           | 1990-10-02        | Yes       |
| X13119                 | 013 - Easement       | 1972-10-19        | Yes       |

| Easements           |                 |                 |                   |                          |
|---------------------|-----------------|-----------------|-------------------|--------------------------|
| Registration Number | Instrument Type | Instrument Date | Registration Date | Land Affected            |
| 365733              | Agreement       | 2009-02-11      | 2009-08-03        | AS DESCRIBED IN DOCUMENT |
| 365674              | Permit          | 2009-05-25      | 2009-07-30        | AS DESCRIBED IN DOCUMENT |



FNLGR - Interests with Instruments

Association of Instruments with Active Interests



Lease

- Lease - X13143
- Addendum - 94055
- Assignment - 308917

Easement (Hydro)

- Easement - X13119
- OCPC - 131154

Easement (Sewer)

- Permit - 365674
- Agreement - 365733

# Présentation des intérêts Résumés des parcelles

FNLRS Parcel Abstract (9 pages)

FNLGR Parcel Abstract (4 pages)

The image illustrates the transition from a multi-page FNLRS (First Nations Land Registry System) Parcel Abstract to a single-page FNLGR (Muskogean Land Register) Parcel Abstract. A stack of 9 pages on the left represents the FNLRS format, while a single page on the right represents the FNLGR format. A blue arrow points from the stack to the single page, indicating the consolidation process.

**FNLRS Parcel Abstract (9 pages):** The first page shows a form with the following details:

- Parcel Description:** LOT 262 CLER 82006
- Parcel Type:** TEN
- Surface:** 10209933
- Previous Legal Description:** (Blank)
- Owner:** ORSIS MUSKOGEAN NO. 3
- Address:** (Blank)
- Map Title & No.:** CLER 82006
- File Status:** Active
- Province:** MUSKOGEAN COLUMBIA
- Registered by:** (Blank)
- Registered by Registration No.:** (Blank)
- Parcel No.:** (Blank)
- Property No.:** 10209933
- Parcel No.:** 10209933

**FNLGR Parcel Abstract (4 pages):** The first page shows a form with the following details:

- Section 1: PROPERTY IDENTIFICATION**
  - Parcel ID:** 10209933
  - Parcel Type:** TEN
  - Surface:** 10209933
  - Previous Legal Description:** (Blank)
  - Owner:** ORSIS MUSKOGEAN NO. 3
  - Address:** (Blank)
  - Map Title & No.:** CLER 82006
  - File Status:** Active
  - Province:** MUSKOGEAN COLUMBIA
  - Registered by:** (Blank)
  - Registered by Registration No.:** (Blank)
  - Parcel No.:** (Blank)
  - Property No.:** 10209933
  - Parcel No.:** 10209933
- Section 2: LOCATION AND LOTS**
  - Parcel ID:** 10209933
  - Parcel Type:** TEN
  - Surface:** 10209933
  - Previous Legal Description:** (Blank)
  - Owner:** ORSIS MUSKOGEAN NO. 3
  - Address:** (Blank)
  - Map Title & No.:** CLER 82006
  - File Status:** Active
  - Province:** MUSKOGEAN COLUMBIA
  - Registered by:** (Blank)
  - Registered by Registration No.:** (Blank)
  - Parcel No.:** (Blank)
  - Property No.:** 10209933
  - Parcel No.:** 10209933
- Section 3: INTEREST HIERARCHY**
  - Parcel ID:** 10209933
  - Parcel Type:** TEN
  - Surface:** 10209933
  - Previous Legal Description:** (Blank)
  - Owner:** ORSIS MUSKOGEAN NO. 3
  - Address:** (Blank)
  - Map Title & No.:** CLER 82006
  - File Status:** Active
  - Province:** MUSKOGEAN COLUMBIA
  - Registered by:** (Blank)
  - Registered by Registration No.:** (Blank)
  - Parcel No.:** (Blank)
  - Property No.:** 10209933
  - Parcel No.:** 10209933
- Section 4: INTERESTS - I**
  - Parcel ID:** 10209933
  - Parcel Type:** TEN
  - Surface:** 10209933
  - Previous Legal Description:** (Blank)
  - Owner:** ORSIS MUSKOGEAN NO. 3
  - Address:** (Blank)
  - Map Title & No.:** CLER 82006
  - File Status:** Active
  - Province:** MUSKOGEAN COLUMBIA
  - Registered by:** (Blank)
  - Registered by Registration No.:** (Blank)
  - Parcel No.:** (Blank)
  - Property No.:** 10209933
  - Parcel No.:** 10209933
- Section 5: LEGAL NOTICES - I**
  - Parcel ID:** 10209933
  - Parcel Type:** TEN
  - Surface:** 10209933
  - Previous Legal Description:** (Blank)
  - Owner:** ORSIS MUSKOGEAN NO. 3
  - Address:** (Blank)
  - Map Title & No.:** CLER 82006
  - File Status:** Active
  - Province:** MUSKOGEAN COLUMBIA
  - Registered by:** (Blank)
  - Registered by Registration No.:** (Blank)
  - Parcel No.:** (Blank)
  - Property No.:** 10209933
  - Parcel No.:** 10209933
- Section 6: FIDUCIARY APPLICATIONS - I**
  - Parcel ID:** 10209933
  - Parcel Type:** TEN
  - Surface:** 10209933
  - Previous Legal Description:** (Blank)
  - Owner:** ORSIS MUSKOGEAN NO. 3
  - Address:** (Blank)
  - Map Title & No.:** CLER 82006
  - File Status:** Active
  - Province:** MUSKOGEAN COLUMBIA
  - Registered by:** (Blank)
  - Registered by Registration No.:** (Blank)
  - Parcel No.:** (Blank)
  - Property No.:** 10209933
  - Parcel No.:** 10209933

# Processus d'enquête et structure cadastrale

---

Alignement des levés, des parcelles et des intérêts

Plans administratifs

Annexe 2 du règlement RGTPN

# Alignement des enquêtes, parcelles et intérêts

---

Un nouveau processus est en cours d'élaboration conjointement avec la Direction générale de l'arpentage général :

- À l'avenir, la Direction générale de l'arpentage et le RGTPN travailleront ensemble pour s'assurer que les levés de lotissement ne seront pas enregistrés dans le CLSR sans une demande de lotissement associée.

# Exemple de l'état actuel

---



# Nouvel état du processus

---



# Plans administratifs régionaux

---

Nouveau produit cartographique développé conjointement avec la Direction générale de la topographie

- Nouveau produit qui remplacera les descriptions textuelles par un produit graphique pouvant être représenté sur une carte
- Aucun levé sur le terrain requis
- Pour les intérêts d'une durée inférieure à deux ans uniquement

# Annexe 2

---

Le tableau A de la lettre d'accord interministérielle sera remplacé par l'annexe 2 du nouveau règlement sur le RGTPN

Le nouvel annexe alignera les intérêts sur les plans d'arpentage requis.

# Préparer une transition en douceur

---



## Assistance et ressources

Équipe dédiée à la transition

Sessions de formation sur mesure pour les Premières Nations

Guides complets pour la préparation des données



## Étapes de préparation

Évaluation initiale de la qualité des données.

Réunions de planification avec le personnel du bureau foncier et les dirigeants

Élaboration d'un calendrier de transition spécifique aux Premières Nations



## Considérations clés

Problèmes liés aux données héritées.

Disponibilité du personnel pour la formation et l'examen des données.

Coordination avec les activités courantes de gestion des terres

# Comprendre l'ampleur de la transition des données

---

Les données actuelles sont réparties sur plusieurs systèmes (ILRS/FNLRS/SGFNLRS)

Plus de 23 800 parcelles existantes et 181 210 instruments à migrer

Mélange complexe d'enregistrements historiques et actifs nécessitant une analyse

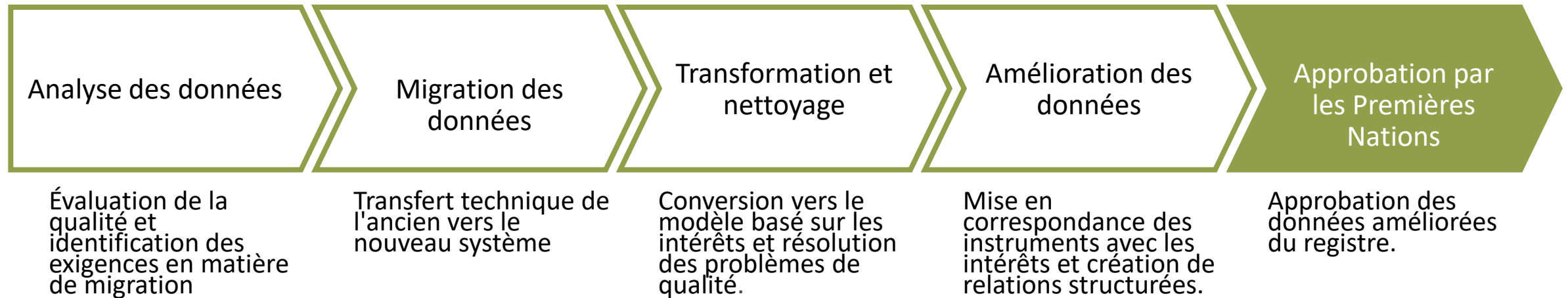
Qualité et exhaustivité variables des données selon les systèmes

Nombre inconnu de parcelles ne disposant pas de codes PIN de RNCan



# Le parcours de la migration des données

---



# Problèmes et défis liés à la qualité des données

---

## Défis

Informations manquantes

Mauvaise qualité des données

NIP manquants

Problèmes hérités

## Améliorations

Normalisation

Transition vers les centres d'intérêt

Nettoyage des données

Intégration de RNCAN

# Rôles des Premières Nations dans la transition des données

---

Approuver le flux de travail pour le transfert des données.

Vérifier la catégorisation des intérêts et résoudre les problèmes hérités.

Collaborer à l'amélioration de la qualité des données.

Participer aux tests et à la validation.

Autorité finale en matière d'acceptation des données.

# Avantages des nouvelles normes d'enregistrement

---

Amélioration de **la précision, de l'efficacité et de la clarté** de l'enregistrement foncier

**Une plus grande adaptabilité** aux besoins changeants en matière de **gouvernance** et d'utilisation des terres

Renforcement **de l'autonomie gouvernementale** grâce à **des normes élaborées par les Premières Nations**



[www.LABRC.com/RGTPN](http://www.LABRC.com/RGTPN)